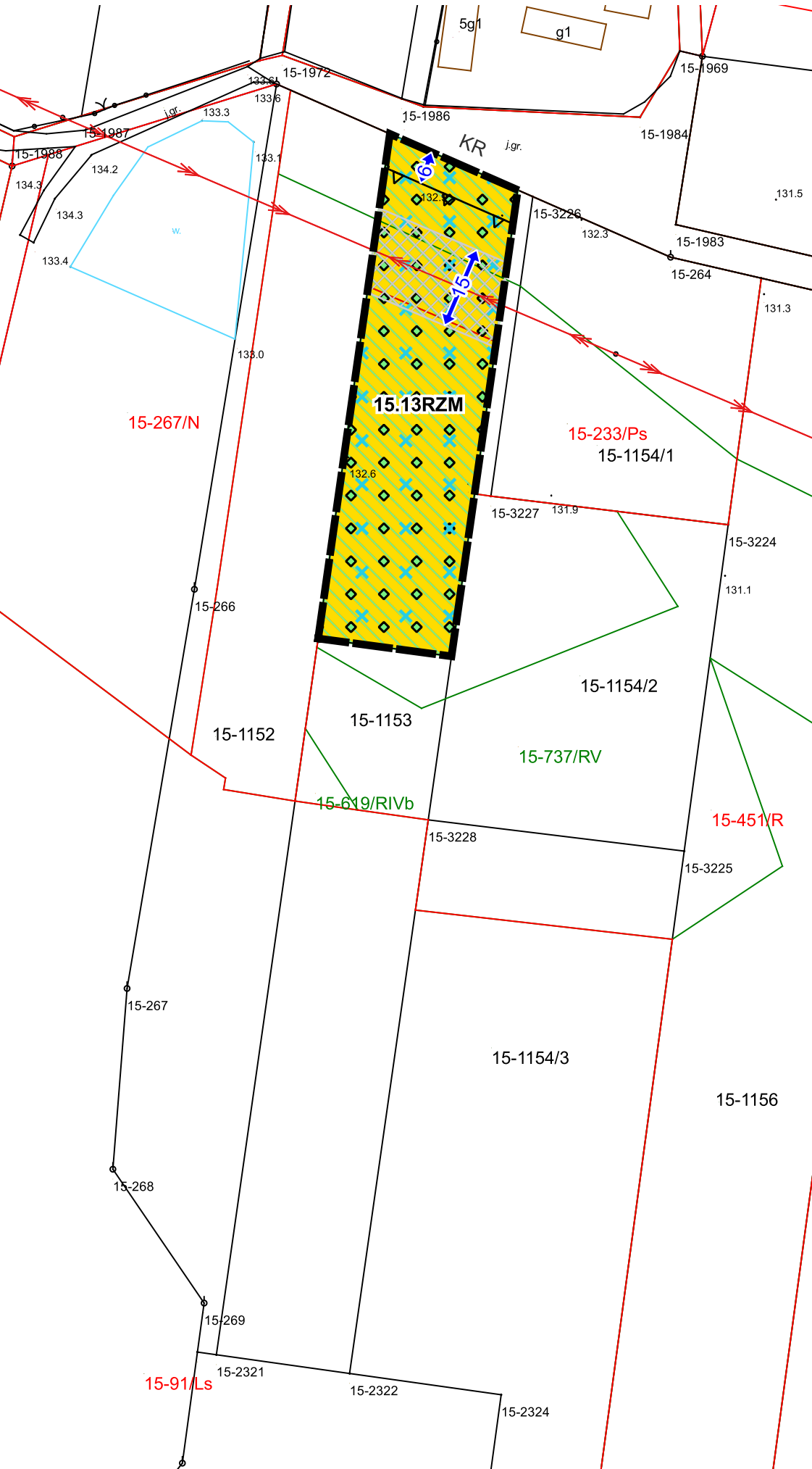
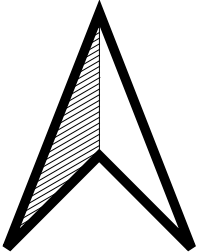


MIEJSCOWY PLAN ZAGOSPODAROWANIA PRZESTRZENNEGO DLA CZĘŚCI TERENÓW  
POŁOŻONYCH  
NA OBSZARZE GMINY BARANÓW



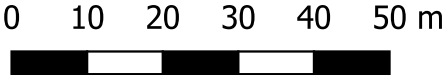
- granica obszaru objętego miejscowym planem zagospodarowania przestrzennego
- linie rozgraniczające tereny o różnym przeznaczeniu lub różnych zasadach zagospodarowania
- nieprzekraczalna linia zabudowy
- RZM** teren zabudowy zagrodowej
- Obszar Chronionego Krajobrazu "Pradolina Wieprza"
- obszar występowania Głównego Zbiornika Wód Podziemnych Nr 406 Niecka Lubelska (Zbiornik Lublin)
- korytarz ekologiczny "Dolina Dolnego Wieprza"
- pas technologiczny napowietrznej linii elektroenergetycznej średniego napięcia
- wymiarowanie odległości w metrach
- oznaczenie informacyjne terenu komunikacji drogowej wewnętrznej zlokalizowanego poza obszarem planu
- oznaczenie informacyjne - oś napowietrznej linii elektroenergetycznej średniego napięcia



Załącznik Nr 26  
do Uchwały Nr .....  
Rady Gminy Baranów  
z dnia .....

obręb: Pogonów

SKALA 1:1000



Układ współrzędnych: PUWG 2000 strefa 7 (EPSG:2178)  
Plan miejscowy wykonano na kopii mapy zasadniczej w postaci wektorowej w skali 1:1000, pochodzącej z Wydziału Geodezji, Kartografii, Katastru i Gospodarki Nieruchomościami Starostwa Powiatowego  
Data wykonania kopii: 2024-10-21  
Nr licencji: GN-OD.6642.1.1843.2024\_0614\_P

WYRYS  
ZE STUDIUM UWARUNKOWAŃ I KIERUNKÓW  
ZAGOSPODAROWANIA PRZESTRZENNEGO GMINY BARANÓW  
PRYJĘTEGO UCHWAŁĄ NR XXXIII/198/2022 RADY GMINY BARANÓW  
Z DNIA 25 LUTEGO 2022 r.  
SKALA 1:10 000



- granica obszaru objętego miejscowym planem zagospodarowania przestrzennego
- OZNACZENIA DO WYRYSU ZE STUDIUM**
- GRANICE DEN DOLIN RZECZNYCH
- SYSTEM PRZYRODNICZY GMINY
- ZL** OBSZARY LASÓW I ZADRZEWIŃ
- RL** TERENY WSKAZANE DO ZALESIEŃ
- TERENY UPRAW POLOWYCH I OGRODNICZYCH BEZ PRAWA ZABUDOWY
- MN** OBSZARY ZABUDOWY JEDNORODZINNEJ I ZAGRODOWEJ
- RM** OBSZARY ZABUDOWY ZAGRODOWEJ I JEDNORODZINNEJ
- U** USŁUGI PUBLICZNE I KOMERCYJNE
- GRANICA OBSZARÓW OBJĘTYCH ZMIANĄ PRZEZNACZENIA
- RM** TERENY ZABUDOWY Z PRZEWAGĄ ZABUDOWY ZAGRODOWEJ
- SIEĆ ELEKTROENERGETYCZNA ŚREDNIEGO NAPIĘCIA I STACJE TRANSFORMATOROWE
- ZABYTKI ARCHEOLOGICZNE
- DROGI POWIATOWE