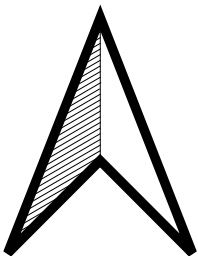


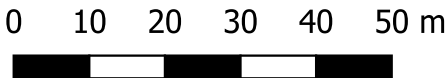
MIEJSCOWY PLAN ZAGOSPODAROWANIA PRZESTRZENNEGO DLA CZĘŚCI TERENÓW POŁOŻONYCH NA OBSZARZE GMINY BARANÓW



Załącznik Nr 14
do Uchwały Nr
Rady Gminy Baranów
z dnia

obręb: Czołna

SKALA 1:1000

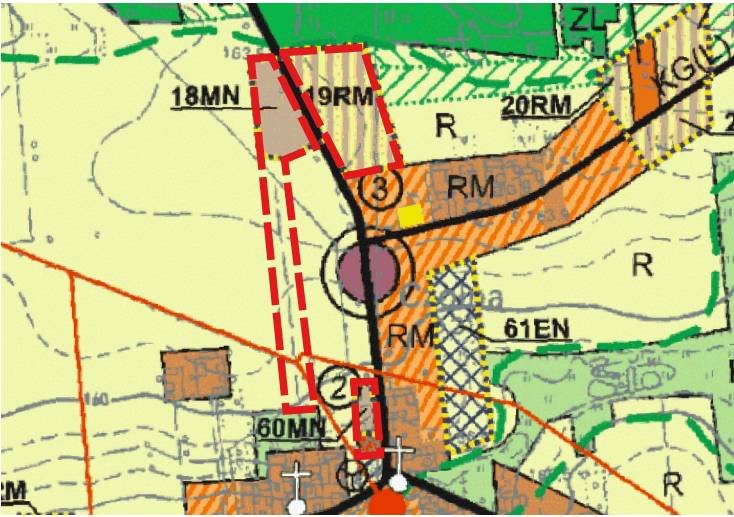


Układ współrzędnych: PUWG 2000 strefa 7 (EPSG:2178)
Plan miejscowy wykonano na kopii mapy zasadniczej w postaci wektorowej w skali 1:1000, pochodzącej z Wydziału Geodezji, Kartografii, Katastru i Gospodarki Nieruchomościami Starostwa Powiatowego
Data wykonania kopii:2024-10-21
Nr licencji: GN-OD.6642.1.1843.2024_0614_P

LEGENDA:

- granica obszaru objętego miejscowym planem zagospodarowania przestrzennego
- linie rozgraniczające tereny o różnym przeznaczeniu lub różnych zasadach zagospodarowania
- nieprzekraczalna linia zabudowy
- MN teren zabudowy mieszkaniowej jednorodzinnej
- MNW teren zabudowy mieszkaniowej jednorodzinnej wolnostojącej
- U teren usług
- RNR teren gruntów ornych oraz upraw
- RZM teren zabudowy zagrodowej
- obszar występowania Głównego Zbiornika Wód Podziemnych Nr 406 Niecka Lubelska (Zbiornik Lublin)
- korytarz ekologiczny "Dolina Dolnego Wieprza"
- pas technologiczny napowietrznej linii elektroenergetycznej średniego napięcia
- wymiarowanie odległości w metrach
- oznaczenie informacyjne - oś napowietrznej linii elektroenergetycznej średniego napięcia
- oznaczenie informacyjne terenu drogi lokalnej (w kategorii powiatowej) zlokalizowanej poza obszarem objętym planem

WYRYS
ZE STUDIUM UWARUNKOWAŃ I KIERUNKÓW
ZAGOSPODAROWANIA PRZESTRZENNEGO GMINY BARANÓW
PRYJĘTEGO UCHWAŁĄ NR XXXIII/198/2022 RADY GMINY BARANÓW
Z DNIA 25 LUTEGO 2022 r.
SKALA 1:10 000



- granica obszaru objętego miejscowym planem zagospodarowania przestrzennego
- OZNACZENIA DO WYRYSU ZE STUDIUM
- GRANICE TERENÓW O RÓŻNYCH ZASADACH ZAGOSPODAROWANIA
- GRANICE TERENÓW DLA KTÓRYCH MIEJSCOWY PLAN ZAGOSPODAROWANIA PRZESTRZENNEGO SPORZĄDZA SIĘ OBOWIĄZKOWO
- GRANICA OBSZARU NATURA 2000 "DOLNY WIEPRZ"
- SYSTEM PRZYRODNICZY GMINY
- OBSZARY LASÓW I ZADRZEWIEŃ
- TERENY WSKAZANE DO ZALESIEŃ
- TERENY I OBIEKTY WPISANE DO REJESTRU ZABYTKÓW (STREFA A)
- TERENY I OBIEKTY WPISANE DO GMINNEJ EWIDENCJI ZABYTKÓW (STREFA B)
- PUNKTY WIDOKOWE
- TERENY UPRAW POŁOWYCH I OGRODNICZYCH BEZ PRAWA ZABUDOWY
- TERENY TRWAŁYCH UŻYTKÓW ZIELONYCH
- TERENY ZABUDOWY ZAGRODOWEJ
- TERENY ZABUDOWY MIESZKANIOWEJ JEDNORODZINNEJ
- OBSZARY ZABUDOWY JEDNORODZINNEJ I ZAGRODOWEJ
- OBSZARY ZABUDOWY ZAGRODOWEJ I JEDNORODZINNEJ
- USŁUGI PUBLICZNE I KOMERCYJNE
- TERENY URZĄDZEŃ WYTWARZAJĄCYCH ENERGIĘ Z ODNAWIALNYCH ŹRÓDEŁ ENERGI O MOCY PRZĘKACZAJĄCEJ 100 kW
- GRANICA OBSZARÓW OBJĘTYCH ZMIANĄ PRZEZNACZENIA
- TERENY ZABUDOWY Z PRZEWAGĄ ZABUDOWY ZAGRODOWEJ
- TERENY ZABUDOWY Z PRZEWAGĄ ZABUDOWY MIESZKANIOWEJ JEDNORODZINNEJ
- SIEĆ ELEKTROENERGETYCZNA ŚREDNIEGO NAPIĘCIA I STACJE TRANSFORMATOROWE
- ZABYTKI ARCHEOLOGICZNE
- ISTNIEJĄCE LINIE ELEKTROENERGETYCZNE 15 kV (NAPOWIETRZNE/KABLOWE)
- DROGI POWIATOWE
- DROGI GMINNE